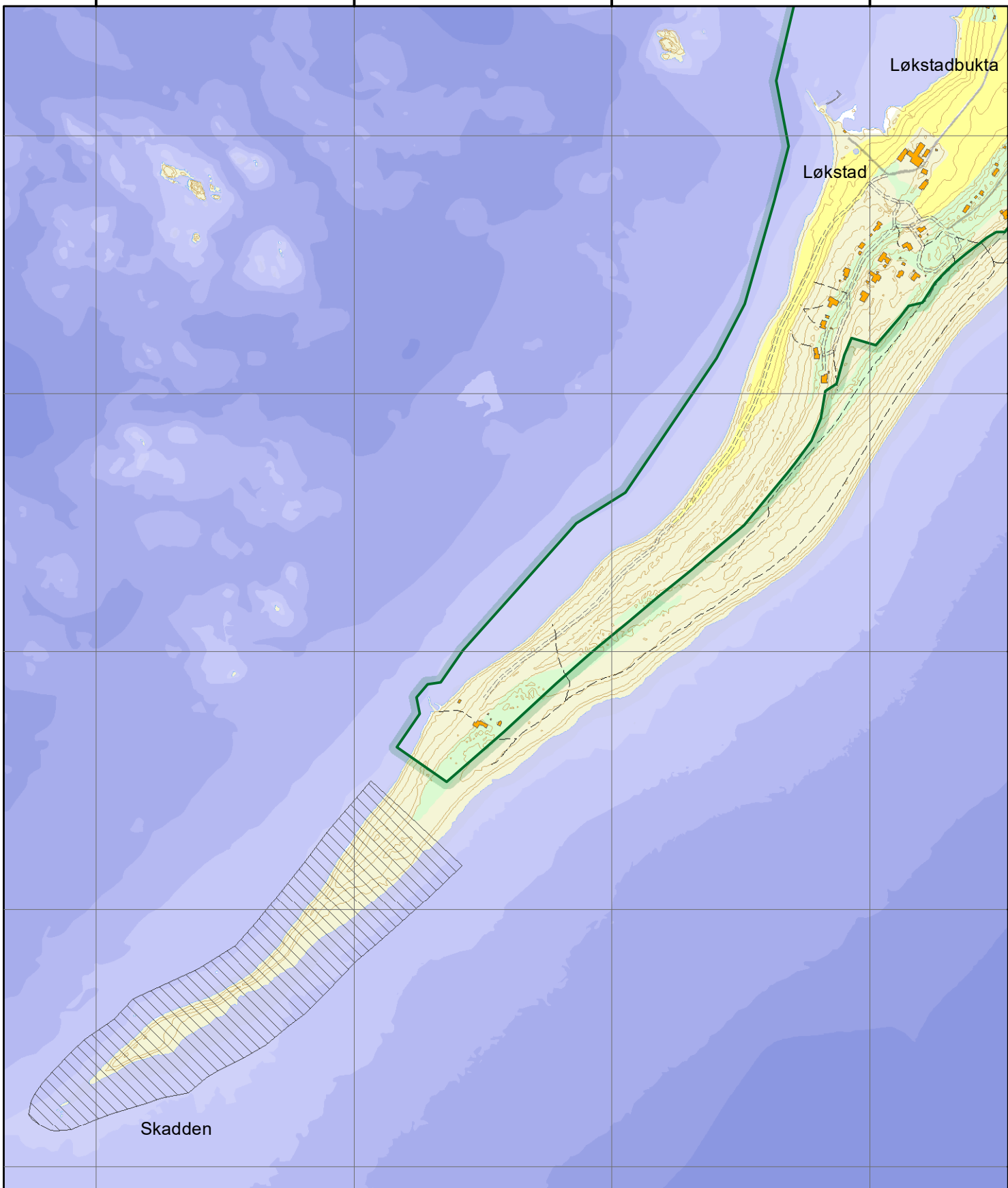


531500,000000

532000,000000

532500,000000




533000,000000



6523500,000000
6523000,000000
6522500,000000
6522000,000000
6521500,000000

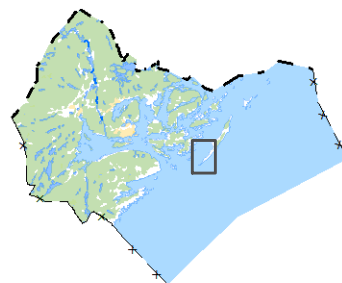

**Jomfruland nasjonalpark
Stråholmen landskapsvernområde
Kragerø kommune, Telemark fylke**

Detaljkart Skadden

-  Nasjonalpark
-  Sone A: Beite- og slåttemarker, beiteskog, skogshagemarker, høstingsskog og strandenger
-  Sone B: Sjøfuglområder

Koordinatsystem: WGS 1984 UTM Zone 32N
Kartgrunnlag: FKB, Norge Digitalt
Kartproduksjon: Fylkesmannen i Telemark

Ekv: 1 m



Jomfruland nasjonalpark og
Stråholmen landskapsvernområde